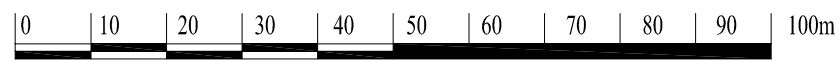
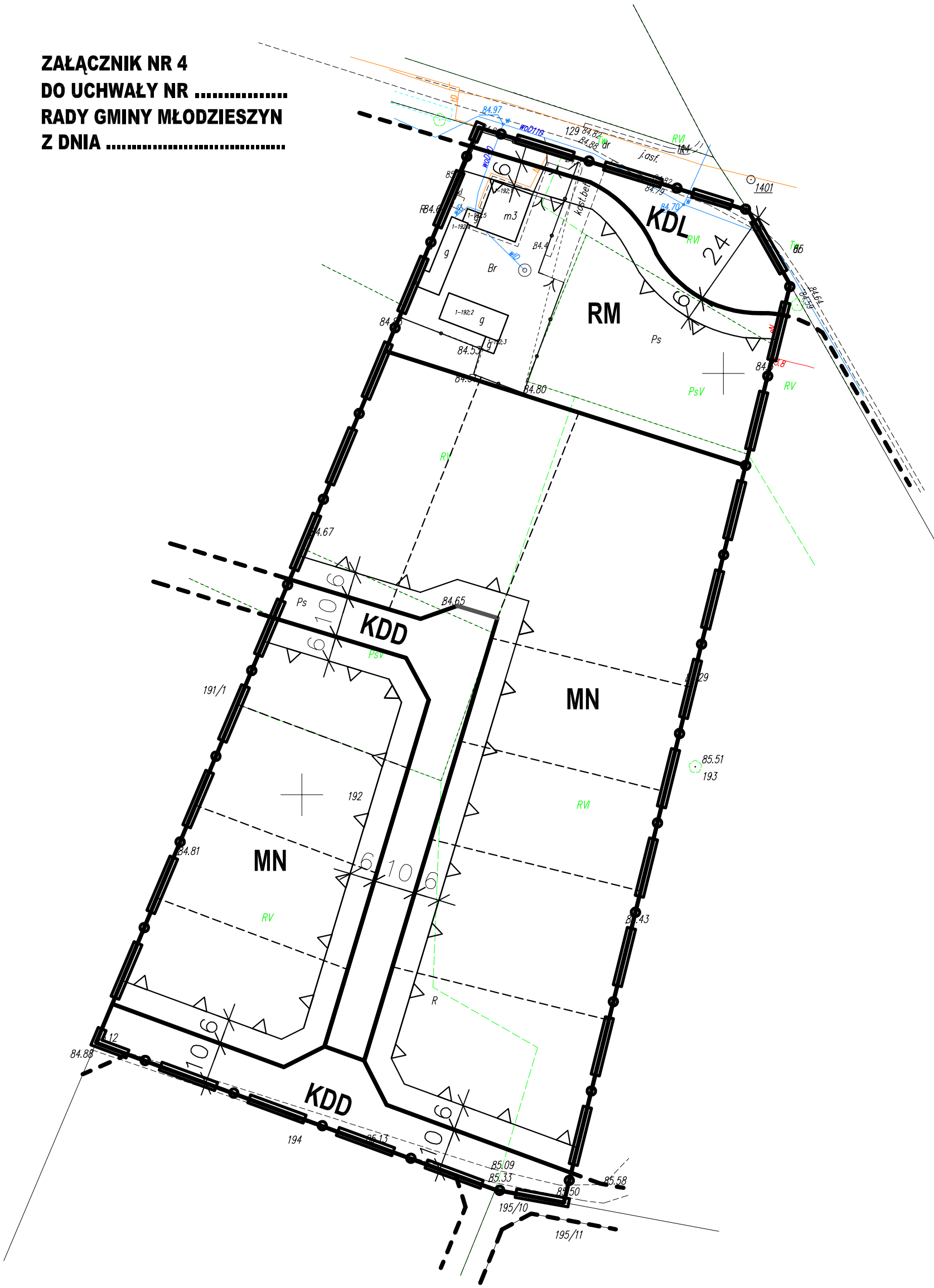


**MIEJSCOWY PLAN ZAGOSPODAROWANIA PRZESTRZENNEGO
FRAGMENTU WSI ADAMOWA GÓRA
działka nr ewid. 192**

SKALA 1:1000



**ZALĄCZNIK NR 4
DO UCHWAŁY NR
RADY GMINY MŁODZIESZYN
Z DNIA**



USTALENIA:

- GRANICE OPRACOWANIA I OBOWIĄZYWANIA PLANU
- LINIE ROZGRANICZAJĄCE TERENY O RÓŻNYM PRZEZNACZENIU I RÓŻNYCH ZASADACH ZAGOSPODAROWANIA
- NIEPRZEKRACZALNE LINIE ZABUDOWY
- MN** - TERENY ZABUDOWY MIESZKANIOWEJ JEDNORODZINNEJ
- RM** - TERENY ZABUDOWY ZAGRODOWEJ
- KDL** - TERENY DROGI PUBLICZNEJ W KLASIE ULICY LOKALNEJ
- KDD** - TERENY DRÓG PUBLICZNYCH W KLASIE ULIC DOJAZDOWYCH

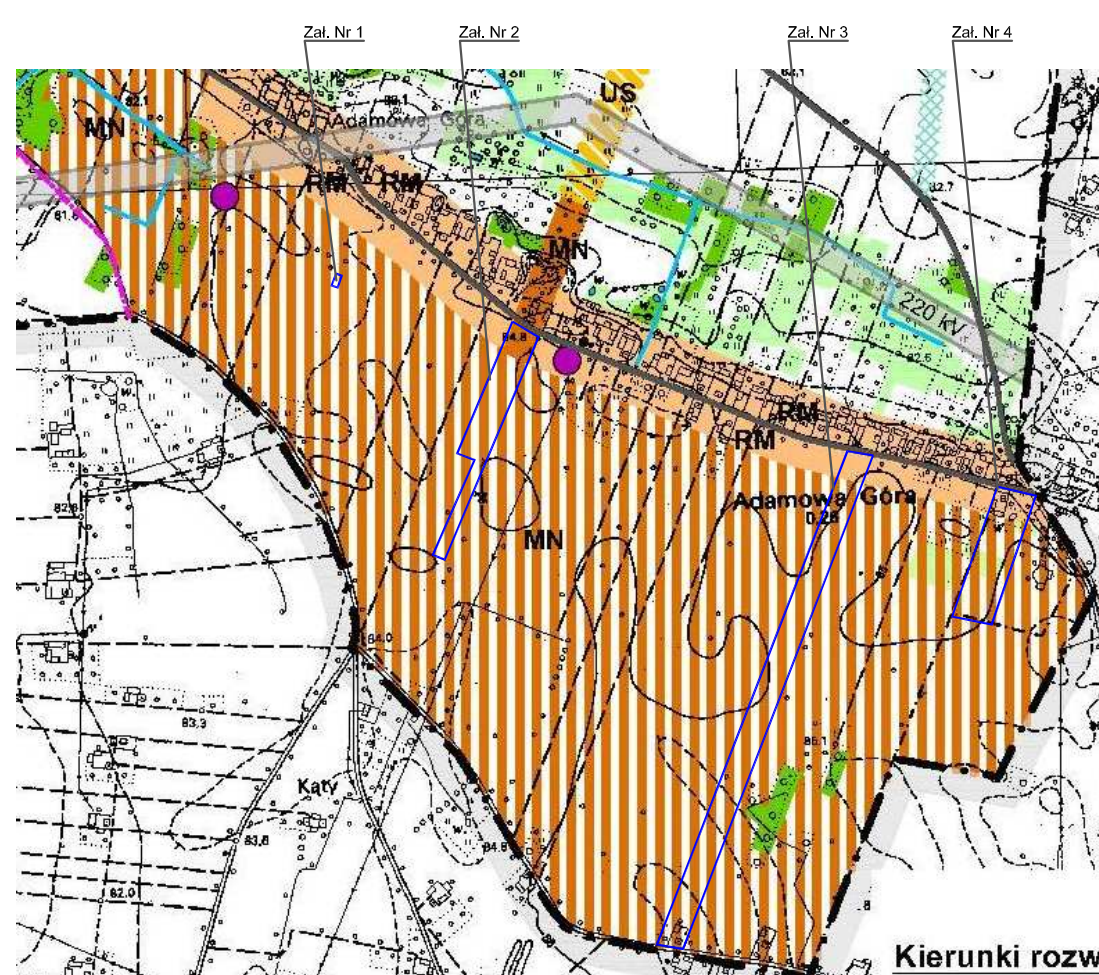
INFORMACJE:

- LINIE ROZGRANICZAJĄCE ULIC POZA OPRACOWANIEM
- GRANICE DZIAŁEK-POSTULOWANE
- ISTNIEJĄCA/PLANOWANA SIĘĆ WODOCIĄGOWA
- PLANOWANA SIĘĆ KANALIZACJI SANITARNEJ

PROJEKTOWNIA Andrzej Krymow
ul. Zubrzyckiego 54, 09-410 Płock
www.akprojektownia.com

Zespół projektowy:
mgr inż. arch. Alicja Krymowa
upr. urb. 607/88
mgr inż. Andrzej Szymczak
mgr inż. Andrzej Krymow
mgr inż. Tadeusz Skrzypeżyński
świadectwo MGPIB nr 322

**FRAGMENT STUDIUM UWARUNKOWAŃ I KIERUNKÓW
ZAGOSPODAROWANIA PRZESTRZENNEGO GMINY MŁODZIESZYN**



- Obszar opracowania planu miejscowego
- Tereny adaptacji, przekształceń porządkowania i intensyfikacji istniejącego układu osadniczego o dominującej funkcji zabudowy zagrodowej
- Tereny adaptacji, przekształceń, porządkowania i intensyfikacji istniejącego układu osadniczego o dominującej funkcji mieszkaniowej
- Tereny potencjalnego rozwoju o dominującej funkcji mieszkaniowej

Kierunki rozw