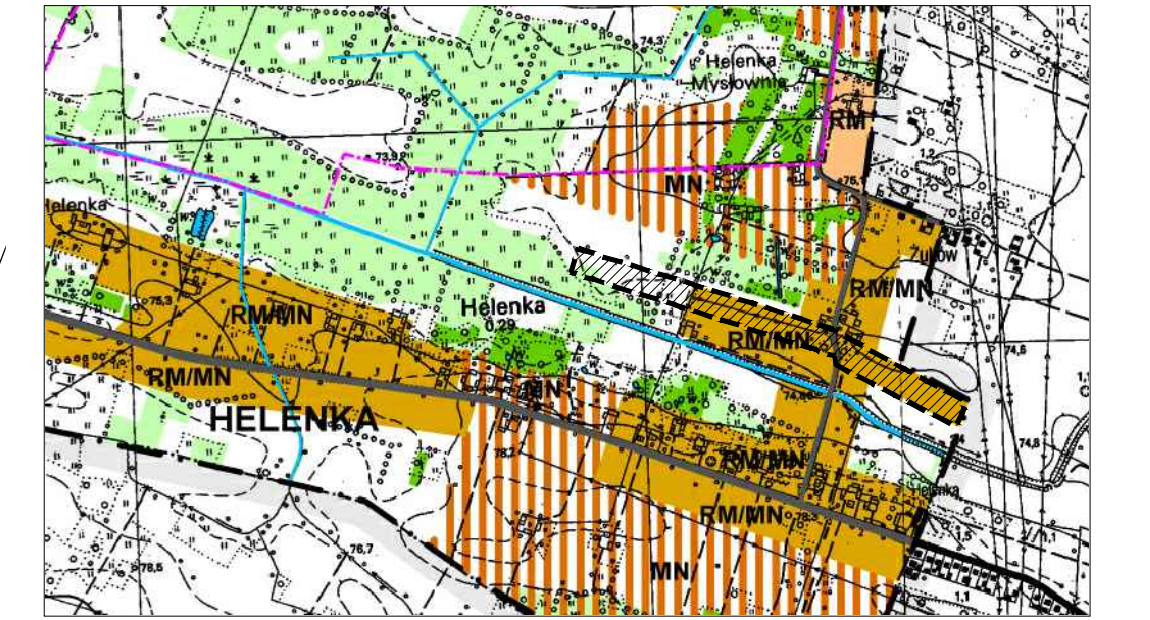




MIEJSCOWY PLAN ZAGOSPODAROWANIA PRZESTRZENNEGO DLA TERENÓW W MIEJSCOWOŚCI HELENKA








Załącznik Nr 1
do Uchwały Nr
Rady Gminy Młodzieszyn
z dnia

Wyrys ze Studium uwarunkowań i kierunków zagospodarowania przestrzennego gminy Młodzieszyn





-  obszar objęty planem
-  tereny adaptacji, przekształceń, porządkowania i intensyfikacji istniejącego układu osadniczego o dominującej funkcji zabudowy zagrodowej z dopuszczeniem mieszkaniowej

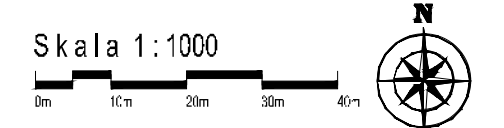
Graficzne ustalenia planu:

-  granica obszaru objętego ustaleniami planu
-  linie rozgraniczające tereny o różnym przeznaczeniu i różnych zasadach zagospodarowania
-  nieprzekraczalne linie zabudowy
-  tereny zabudowy mieszkaniowej jednorodzinnej
-  tereny rolnicze
-  teren drogi publicznej klasy dojazdowej
-  teren drogi publicznej klasy lokalnej


Informacje:

-  orientacyjne linie rozgraniczające tereny o różnym przeznaczeniu
-  granica gminy

Skala 1:1000



Podkład mapowy został przygotowany z wykorzystaniem urzędowej listy mapy zasadniczej, posiadającej pełne informacje o granicach i trybie przystępu do szerokości zarobku (geodezyjnej) i mapy sytuacyjnej.

MIEJSCOWY PLAN ZAGOSPODAROWANIA PRZESTRZENNEGO DLA TERENÓW W MIEJSCOWOŚCI HELENKA	
	BUDOWLANE I URBANISTYCZNE USŁUGI PROJEKTOWE mgr inż. ALICJA PEJA-JAWORSKA <small>osobno zarejestrowana w projekcie inżynierskim w zakresie ochrony środowiska</small>
<small>09-400 Plock, ul. Kasimierza Wielkiego 3793, tel. 504706500, e-mail: alj@peja-jaworska.pl</small>	
Główny projektant: mgr inż. Alicja Peja-Jaworska <small>Uprawnienia urbanistyczne Nr 1500</small>	

