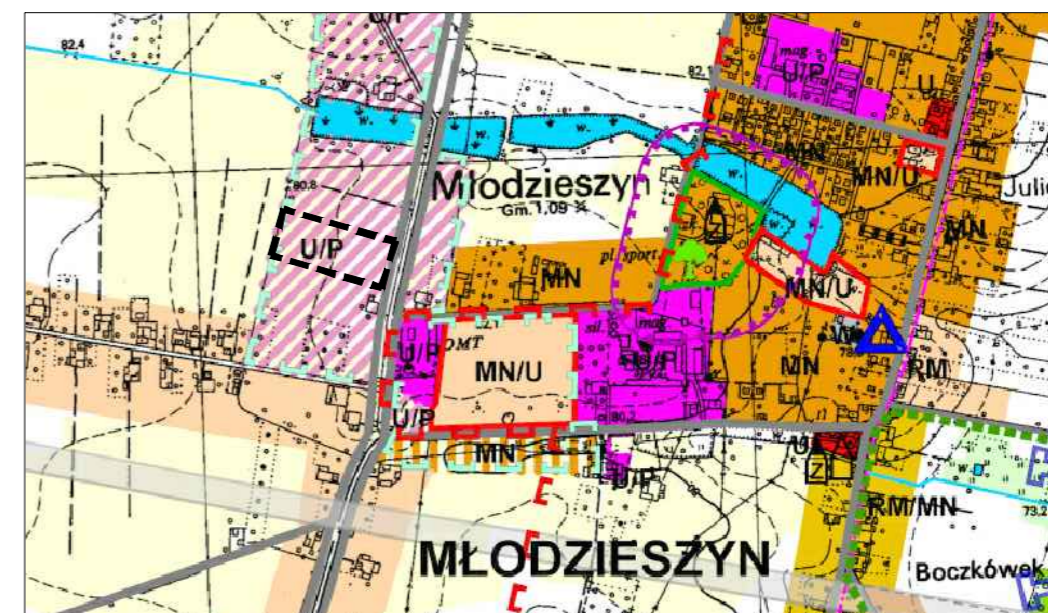




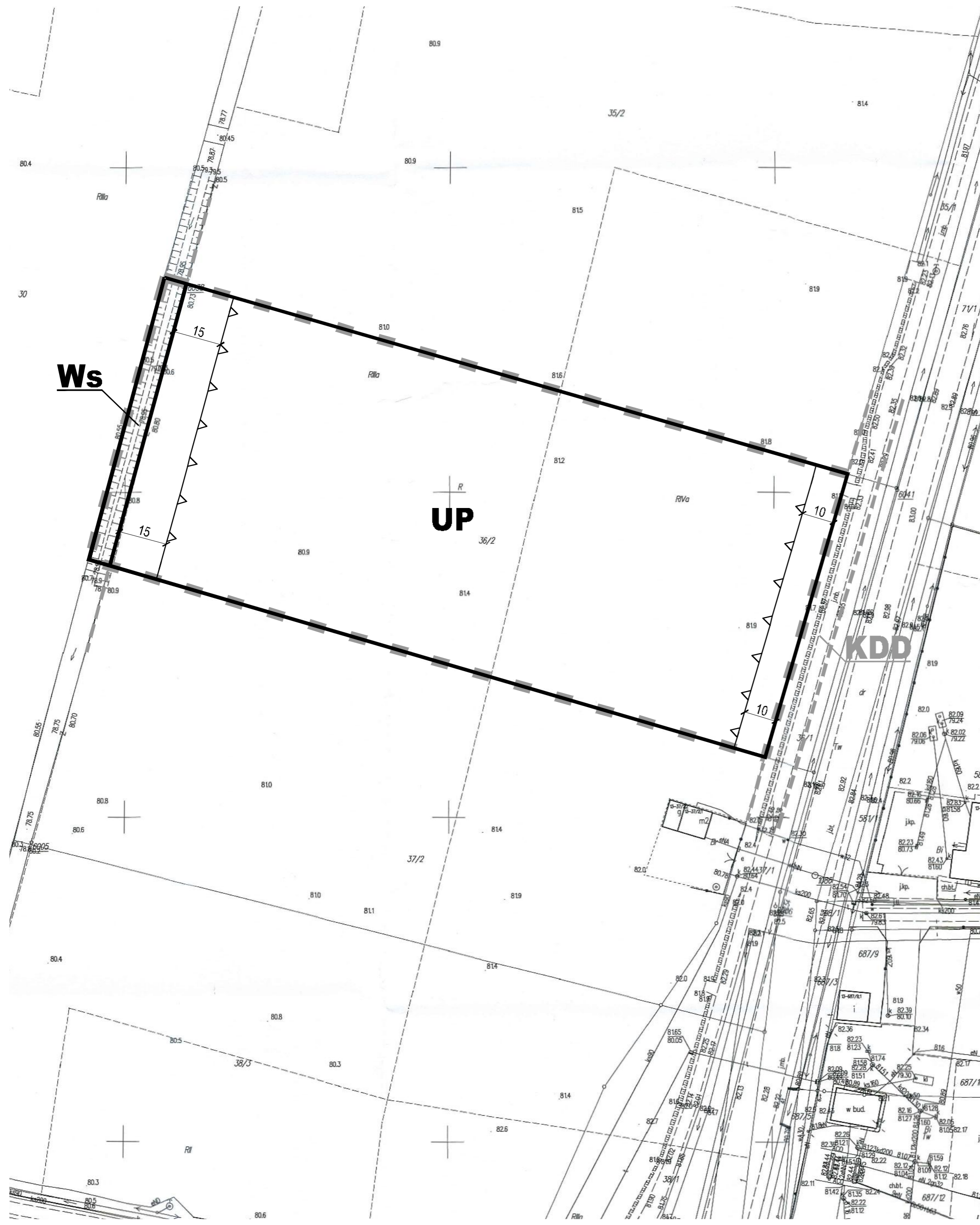
MIEJSCOWY PLAN ZAGOSPODAROWANIA PRZESTRZENNEGO DLA TERENU DZIAŁKI NR EWID. 36/2 W MIEJSCOWOŚCI MŁODZIESZYN

Załącznik Nr 1
do Uchwały Nr
Rady Gminy Młodzieszyn
z dnia



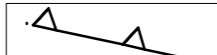
Wyrys ze Studium uwarunkowań i kierunków zagospodarowania przestrzennego gminy Młodzieszyn




-  obszar objęty planem
-  tereny potencjalnego rozwoju o dominującej funkcji usługowo-produkcyjno-składowej



Graficzne ustalenia planu:

-  granica obszaru objętego ustaleniami planu
-  linie rozgraniczające tereny o różnym przeznaczeniu i różnych zasadach zagospodarowania
-  nieprzekraczalne linie zabudowy
- UP** teren zabudowy usługowej i produkcyjnej
- Ws** wody powierzchniowe

Informacje:

-  orientacyjne linie rozgraniczające tereny o różnym przeznaczeniu
- KDD** teren drogi publicznej klasy dojazdowej

Skala 1:1000



Podkład mapowy został przygotowany z wykorzystaniem urzędowej kopii mapy zasadniczej posiadającej opinię adw. i zgodności z oryginałem otrzymanej co potwierdził wydział geodezyjny i kartograficzny.

MIEJSCOWY PLAN ZAGOSPODAROWANIA PRZESTRZENNEGO DLA TERENU DZIAŁKI NR EWID. 36/2 W MIEJSCOWOŚCI MŁODZIESZYN



BUDOWLANE I URBANISTYCZNE USŁUGI PROJEKTOWE
mgr inż. ALICJA PEJTA-JAWORSKA
opracowania planistyczne, projekty infrastruktury technicznej, ekspertyzy z zakresu ochrony środowiska

09-400 Plock, ul. Kazimierza Wielkiego 37/93 kom. 504766500 e-mail: a.pajta@wp.pl

Główny projektant: mgr inż. Alicja Pejta-Jaworska

Uprawnienia urbanistyczne Nr 1500