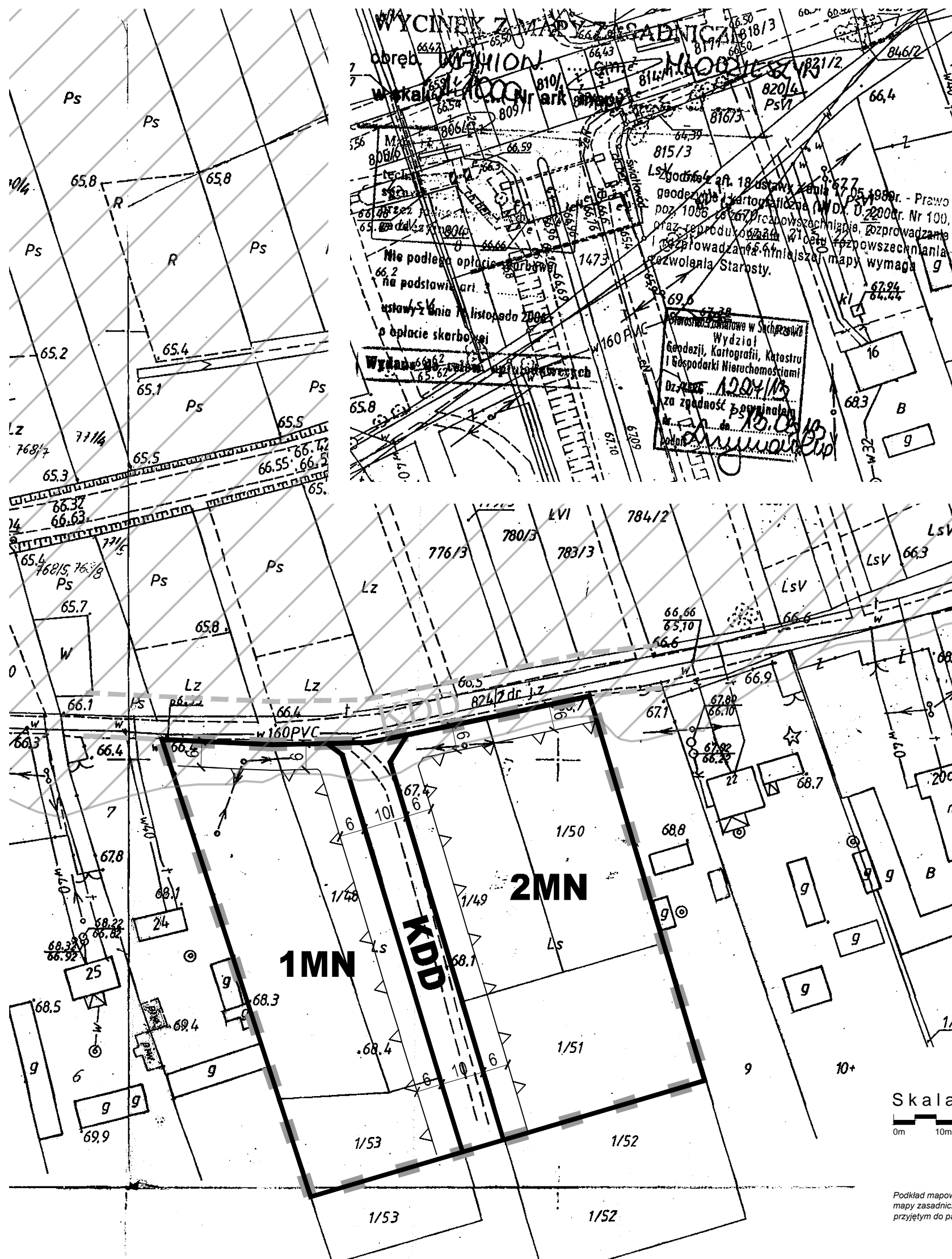


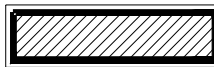

MIEJSCOWY PLAN ZAGOSPODAROWANIA PRZESTRZENNEGO DLA TERENÓW WE WSI KAMION

Załącznik Nr 1
do Uchwały Nr
Rady Gminy Młodzieszyn
z dnia



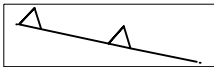




Wyrys ze Studium uwarunkowań i kierunków zagospodarowania przestrzennego gminy Młodzieszyn






-  obszar objęty planem
-  RM/ML tereny adaptacji, przekształceń, porządkowania i intensyfikacji istniejącego układu osadniczego o dominującej funkcji zabudowy zagrodowej z dopuszczeniem letniskowej

Graficzne ustalenia planu:

-  granica obszaru objętego ustaleniami planu
-  linie rozgraniczające tereny o różnym przeznaczeniu i różnych zasadach zagospodarowania
-  nieprzekraczalne linie zabudowy
-  MN teren zabudowy mieszkaniowej jednorodzinnej
-  KDD teren drogi publicznej klasy dojazdowej

Informacje:

-  KDD teren drogi publicznej klasy dojazdowej
-  orientacyjne linie rozgraniczające tereny o różnym przeznaczeniu
-  obszar narażony na niebezpieczeństwo powodzi na skutek zniszczenia lub uszkodzenia wału przeciwpowodziowego

Skala 1:1000



Podkład mapowy został przygotowany z wykorzystaniem urzędowej kopii mapy zasadniczej posiadającej poświadczenie zgodności z oryginałem przyjętym do państwowego zasobu geodezyjnego i kartograficznego.

**MIEJSCOWY PLAN ZAGOSPODAROWANIA PRZESTRZENNEGO
DLA TERENÓW WE WSI KAMION**



BUDOWLANE I URBANISTYCZNE USŁUGI PROJEKTOWE
mgr inż. ALICJA PEJTA-JAWORSKA
opracowania planistyczne, projekty infrastruktury technicznej, ekspertyzy z zakresu ochrony środowiska

09-402 Plock, ul. 3 Maja 10 m 60 kom. 504766500 e-mail: apjaworska@wp.pl

Główny projektant: mgr inż. Alicja Pejta-Jaworska

Uprawnienia urbanistyczne Nr 1500